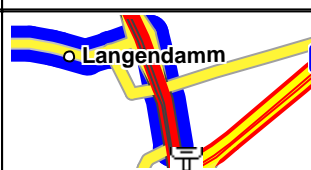
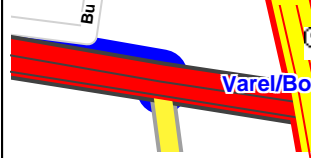
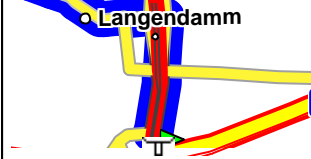


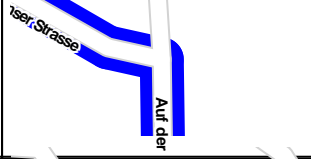
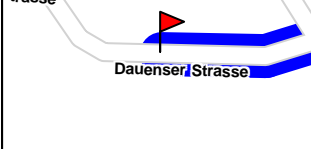


Fahrzeug: Standard PKW schnell;Optimierung: 90% auf Zeit;Länge: 6,6 km;Dauer: 0:10 h;Kosten: 7,58 DM

Von Bei A29/B437 / Varel/Bockhorn (8) nach Varel / Dangast (Standard)

Karte	Zeit	km	Beschreibung	Richtung	Diff. km
	00:00	0,0	D Bei A29/B437 / Varel/Bockhorn (8)	AS Varel-Langen Damm	0,0
	00:00	0,0	links abbiegen auf B437	AS Varel-Langen Damm	0,3
	00:00	0,3	bei AS Varel-Langen Damm halb rechts halten auf K110\Zum Jadebusen	D 26316 Varel / Dangast Dauenser Strasse	0,3
	00:00	0,6	links abbiegen auf K110\Zum Jadebusen	D 26316 Varel / Dangast Dauenser Strasse	5,5
	00:08	6,1	rechts abbiegen auf Auf der Gast	D 26316 Varel / Dangast Dauenser Strasse	0,3
	00:09	6,4	links abbiegen auf Dauenser Strasse	D 26316 Varel / Dangast Dauenser Strasse	0,1
	00:10	6,6	D 26316 Varel / Dangast Dauenser Strasse		0,0

Fahrzeug: Standard PKW schnell;Optimierung: 90% auf Zeit;Länge: 6,6 km;Dauer: 0:10 h;Kosten: 7,58 DM

Die Kreuzungsansichten der Detailkarten sind in Fahrtrichtung gedreht